






Legende

-  Ausgleichsfläche auf Flurstück 156 (Größe der Ausgleichsfläche: 4.140 m<sup>2</sup>)
-  Wiesenfahrt neu (Flächengröße der neuen Wiesenfahrt: 1.140 m<sup>2</sup>)
-  Wiesenfahrt alt (Flächengröße der alten Wiesenfahrt: 1.300 m<sup>2</sup>)

Ausgleichsfläche: 4.140 m<sup>2</sup>

Wiesenfahrt neu: 1.140 m<sup>2</sup>

Wiesenfahrt alt: 1.300 m<sup>2</sup>

Projekt: **Gemeinde Eiselfing**  
 Ausgleichsflächen zum  
 Bebauungsplan Eiselfing-Hochfeld


---

Planinhalt: **Ausgleichsflächenplan zum Flurstück 156**

Bearb.	AP/MLO	Maßstab	1 : 1.000
Gez.	MLO	Datum	27.07.12
Projekt	11027	Plan-Nr.	1


---

Bauherr: **Gemeinde Eiselfing**

 Am Pfarrstall 1  
 83549 Eiselfing  
 Tel.: 08071/9097-0

Eiselfing, 27.07.2012. (Bgm. Oberhuber)

---

Planverfasser:  **Dr. H. M. Schober**  
 Gesellschaft für Landschaftsarchitektur mbH  
 Kärntnerhof 1 • 54 Freising • Germany  
 Tel.: 089 39 22 11 11 • Fax: 089 39 22 11 22  
 E-Mail: info@hmschober.de • www.hmschober.de

182 085